

Legenda koordinací situace

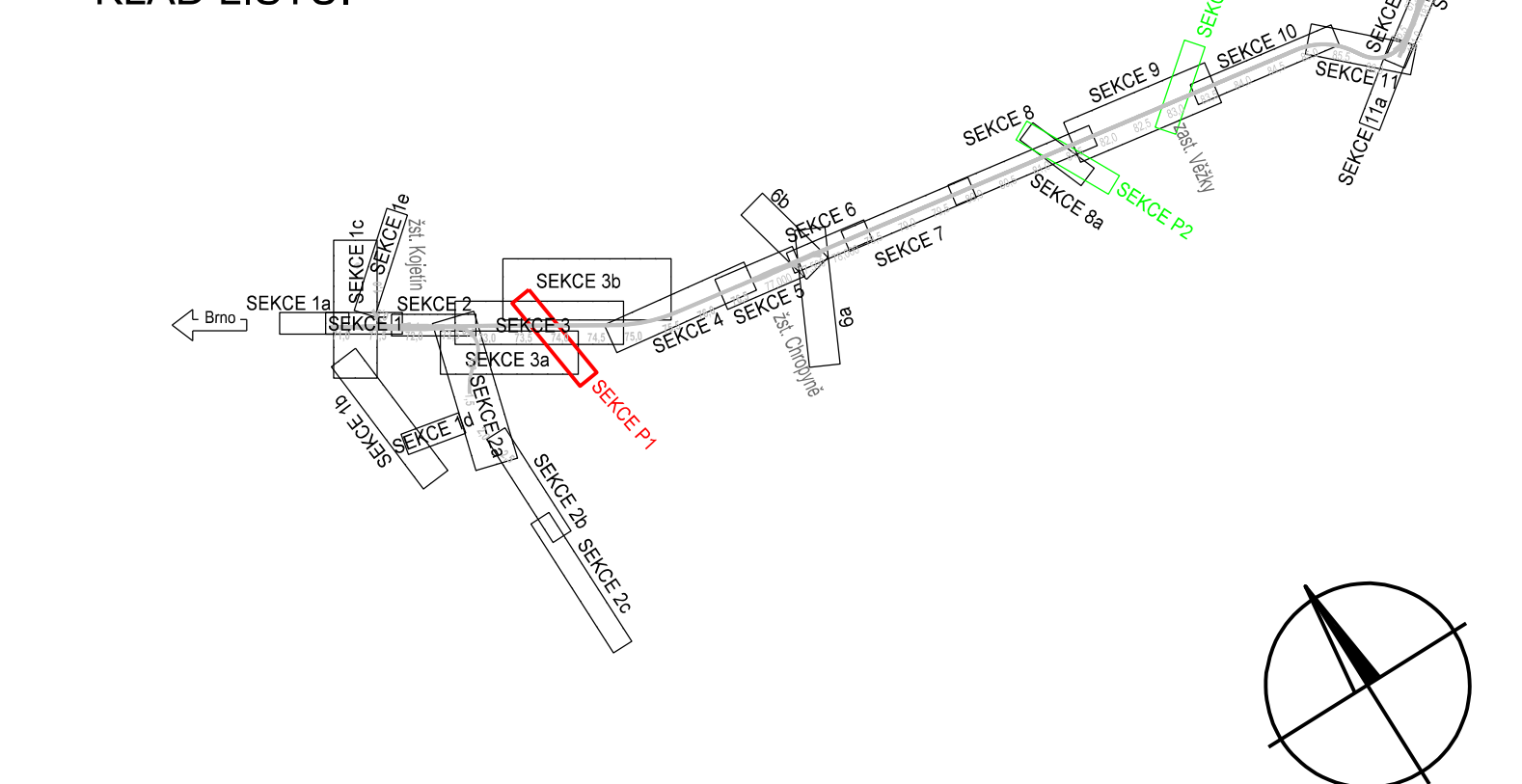
- stávající hranice pozemku dráhy (SŽDC s.o.)
- stávající hranice pozemku dráhy (ČD a.s.)
- provizorní komunikace
- stávající stav
- hranice katastrálního území
- nové řešení stavebních objektů
- trativody
- směrová a výšková úprava st. koleje
- silnoproudá zařízení
- sdělovací zařízení
- zabezpečovací zařízení
- multitrasa (sděl. + zab. zařízení)
- kanalizace
- oplocení
- trakce
- demolice
- ochranné pásmo dráhy (stávající)
- ochranné pásmo dráhy (nové)
- související investiční akce
- silniční komunikace



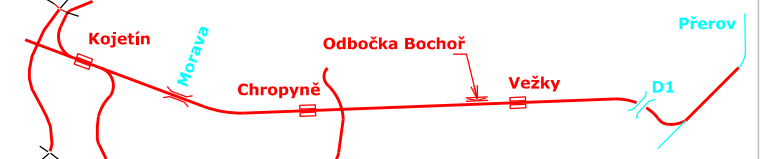

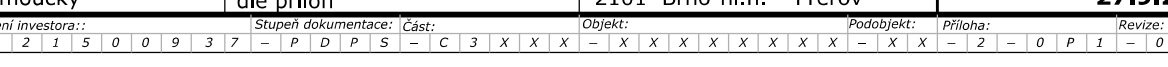
Legenda stávajících sítí:

- Mimodrážní sítě:
 - sdělovací vedení
 - kanalizace - dešťová
 - kanalizace - jednotná
 - kanalizace - splašková
 - vodovod
 - plynovod STL
 - plynovod VTL
 - silnoproud NN
 - silnoproud VN
 - silnoproud VVN
- Drážní sítě:
 - kanalizace
 - vodovod
 - plynovod - přípojka
 - sděl. vedení - ČD Telematika
 - zabezp. vedení - SŽ SSZT
 - silnoproud - SŽ SEE
 - plynovod - SŽ SBBH

Katastrální území: Kojetín

KLAD LISTŮ:



 Spolufinancováno Evropskou unií		 sfdi STÁTNÍ FOND ROZVOJE REPUBLIKY ČESKÉ	
Jiná ověření:		Paré:	
Orientační schéma: 		Razítko oprávněné osoby:	
Revize:	Datum:	Popis:	Kontroloval:
000	27.09.2024	Dokumentace PDPS	Ing. Jiří Malina
Stavebník/Investor: Správa železnic, státní organizace			
Adresa: Diázdná 1003/7, 110 00 Praha 1			
Adresa: Stavební správa východ			
Adresa: Nerudova 773/1, 779 00 Olomouc			
			
Zhotovitel dila:	Společnost Koj-Pře MORAVIA CONSULT Olomouc a.s. Legionářská 1085/8, 779 00 Olomouc T: +420 585 570 444 E: moravia@moravia.cz		
Adresa:	Legionářská 1085/8, 779 00 Olomouc		
Kontakt:	Ing. Jiří Malina		
Zhotovitel části/objektu:	MORAVIA CONSULT Olomouc a.s.		
Adresa:	Legionářská 1085/8, 779 00 Olomouc		
Kontakt:	Ing. Jiří Malina		
Hlavní projektant (HIP):	Ing. Jiří Malina		
Specialista:	Ing. Jiří Malina		
Název stavby/akce:	Modernizace trati Brno-Přerov, 5. stavba Kojetín Přerov		Označení investora: 5621500937
Název části:	Koordinací situací výkres		Označení části: C.3
Název objektu/díle části:	Koordinací situace provizorní komunikace - SO 26-18-02		Označení objektu/komplexu: -
Název přílohy:	-		Číslo přílohy (typ/pořadí): 2. OP1
Název díle části přílohy:	-		Stupeň dokumentace: PDPS
Odpovědný projektant:	Zpracovatel přílohy: Ing. Jiří Malina	Měřítko: 1:1 000	Formát: 7x4A
Kraj:	Katastrální území: Olomoucký	TUDU: 2101 Brno-hl.n. - Přerov	Smluvní datum zpracování: 27.9.2024
Ověření investora: 			
Ověření projektanta: 